

**Схема 1.**  
**«План-схема района, расположения МБОУ Лицей № 2**  
**пути движения транспортных средств и детей (учеников)»**



Условные обозначения:

- Проезжая часть   
  - Тротуары   
  - Застройка

- Место для высадки пассажиров

- - - - - ▶ - траектория движения учащихся в (из) Лицея

— — — — — ▶ - Траектория движения транспортных средств

**Схема 2. «Организации дорожного движения в непосредственной близости от МБОУ Лицей № 2 с размещением соответствующих технических средств, маршруты движения детей и расположение парковочных мест»**



Условные обозначения:

- Проезжая часть  
  - Тротуары  
  - Застройка

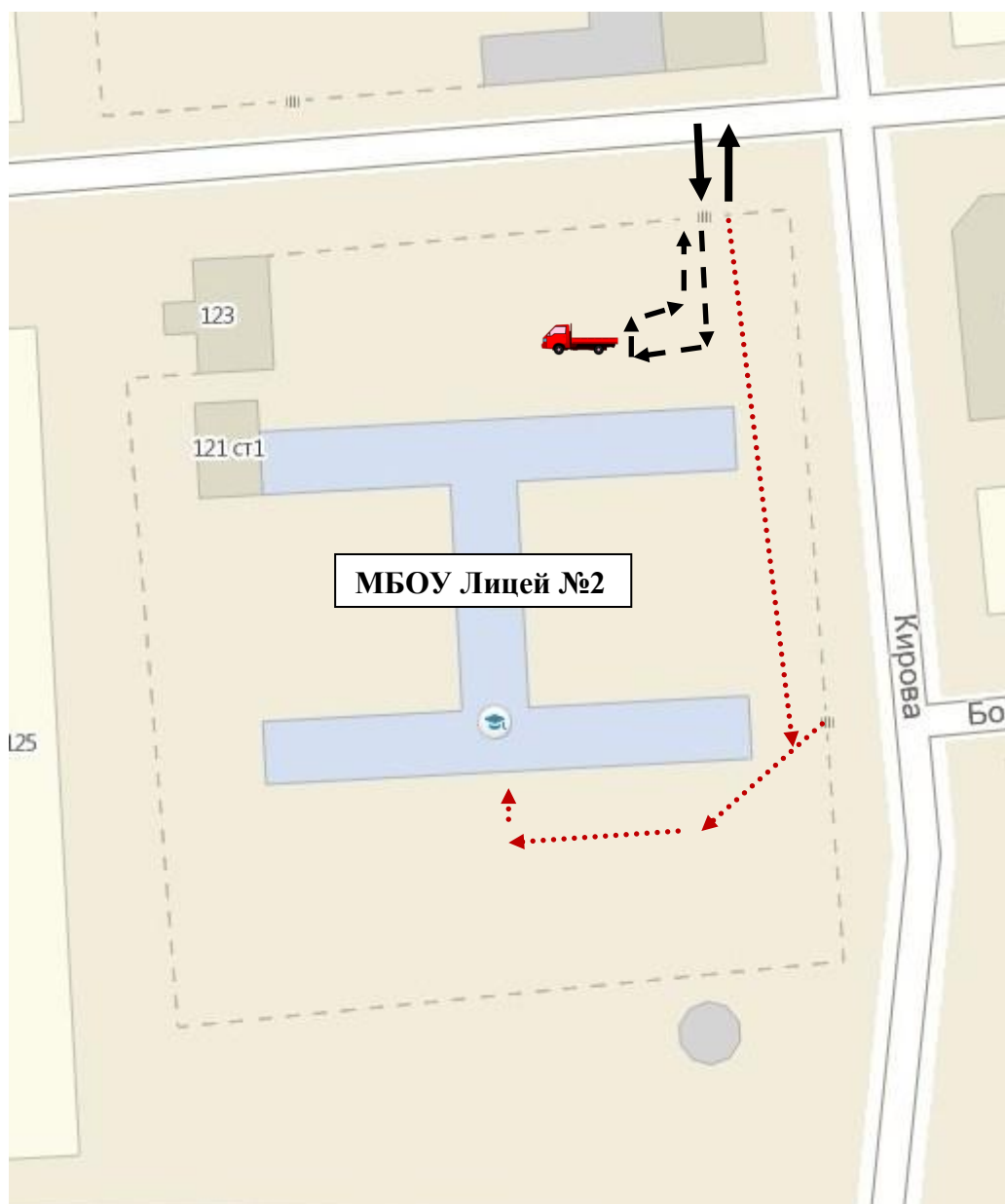
- Место для высадки пассажиров

▶ - траектория движения учащихся в (из) Лицея





▶ - Траектория движения транспортных средств

### Схема 3.

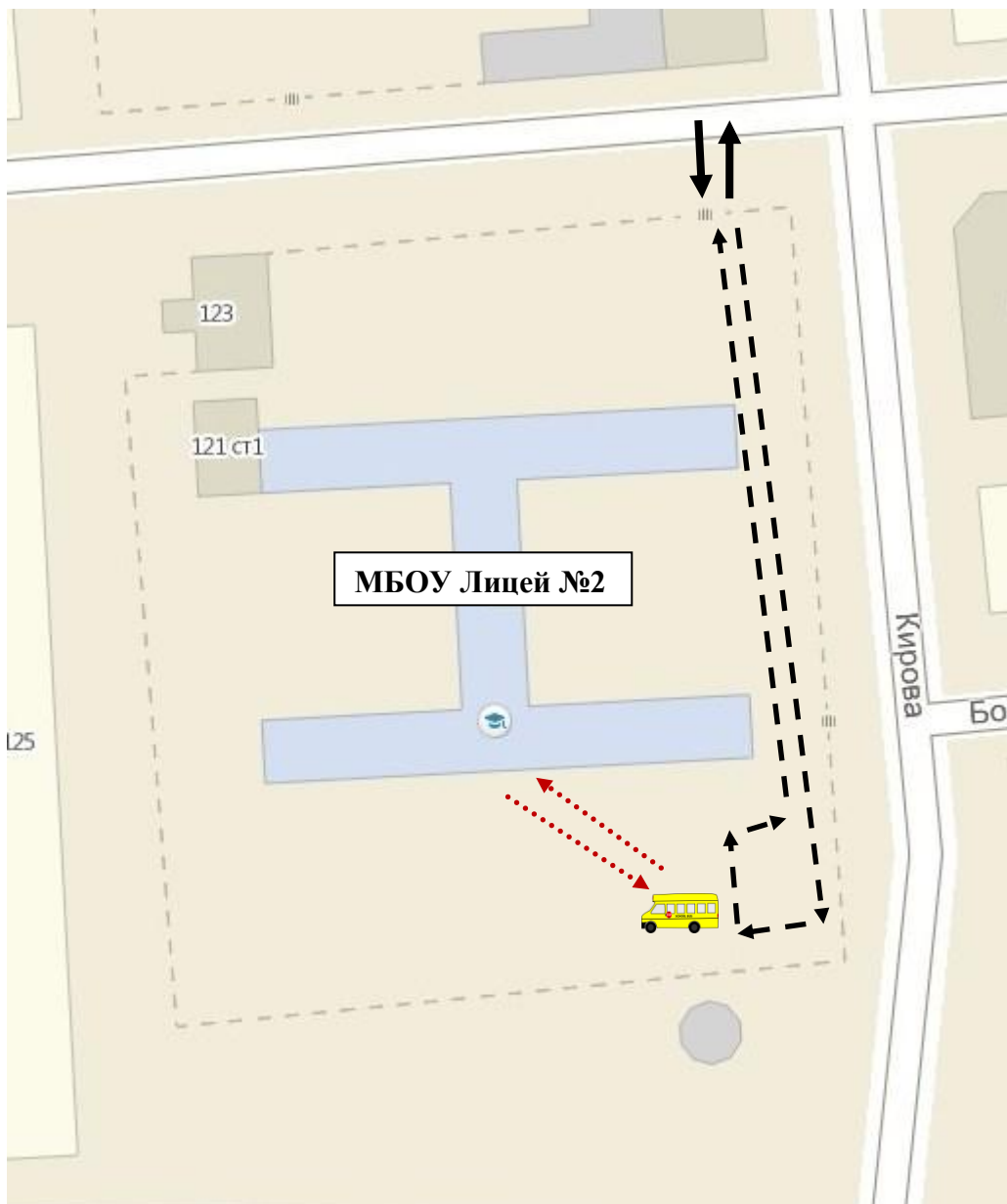
«Пути движения транспортных средств к местам разгрузки/погрузки и рекомендуемые пути передвижения детей по территории МБОУ Лицей № 2»







#### Условные обозначения:

-  - въезд/выезд грузовых транспортных средств
-  - движение грузовых транспортных средств по территории образовательного учреждения
-  - движение учащихся на территории образовательного учреждения
-  - место разгрузки/погрузки

**Схема 4.**  
**«Пути движения организованных групп детей к заказным автобусам»**



**Условные обозначения:**

-  - въезд/выезд заказных автобусов
-  - движение заказных автобусов по территории образовательного учреждения
-  - движение учащихся на территории образовательного учреждения
-  - место посадки/высадки пассажиров